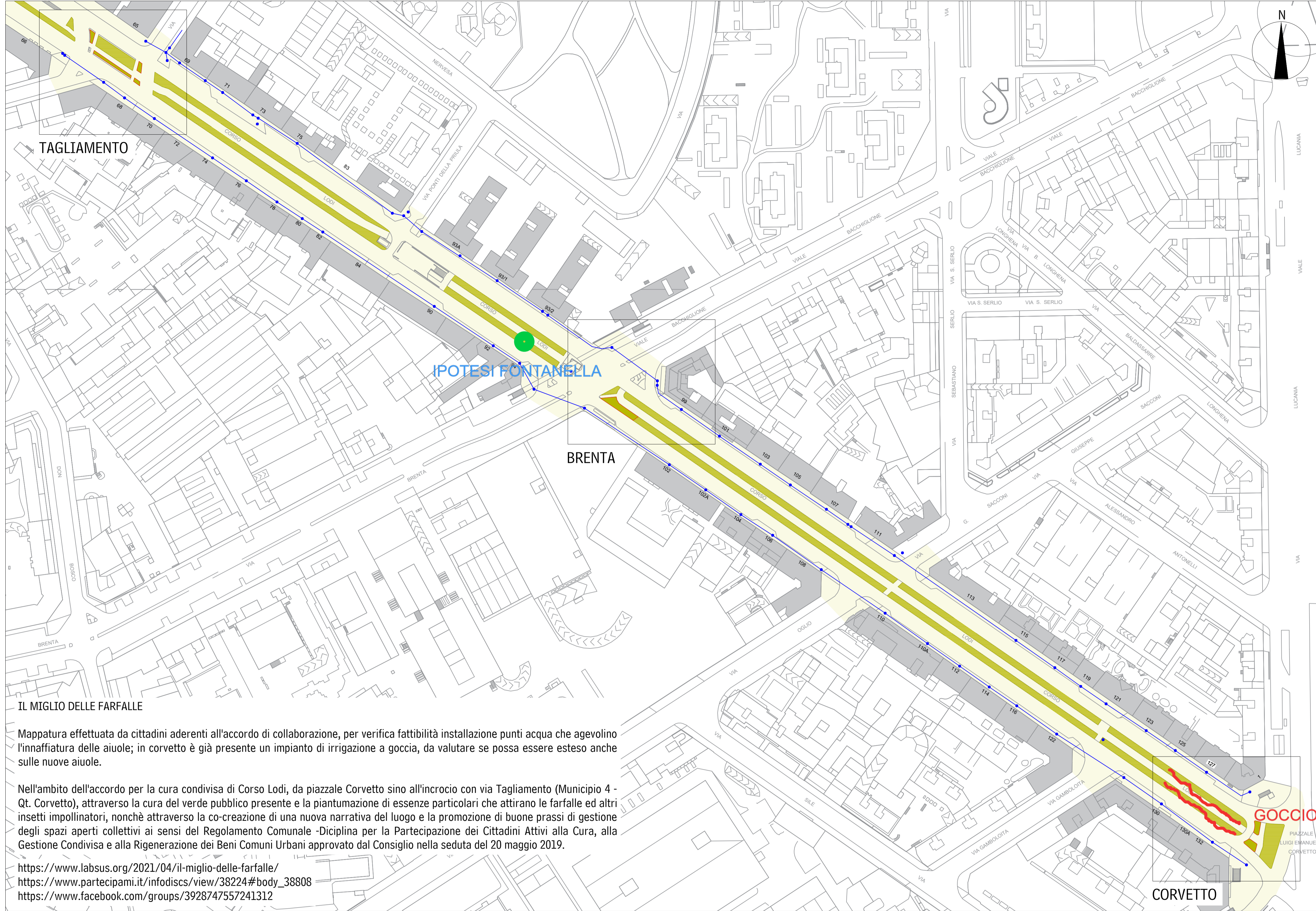
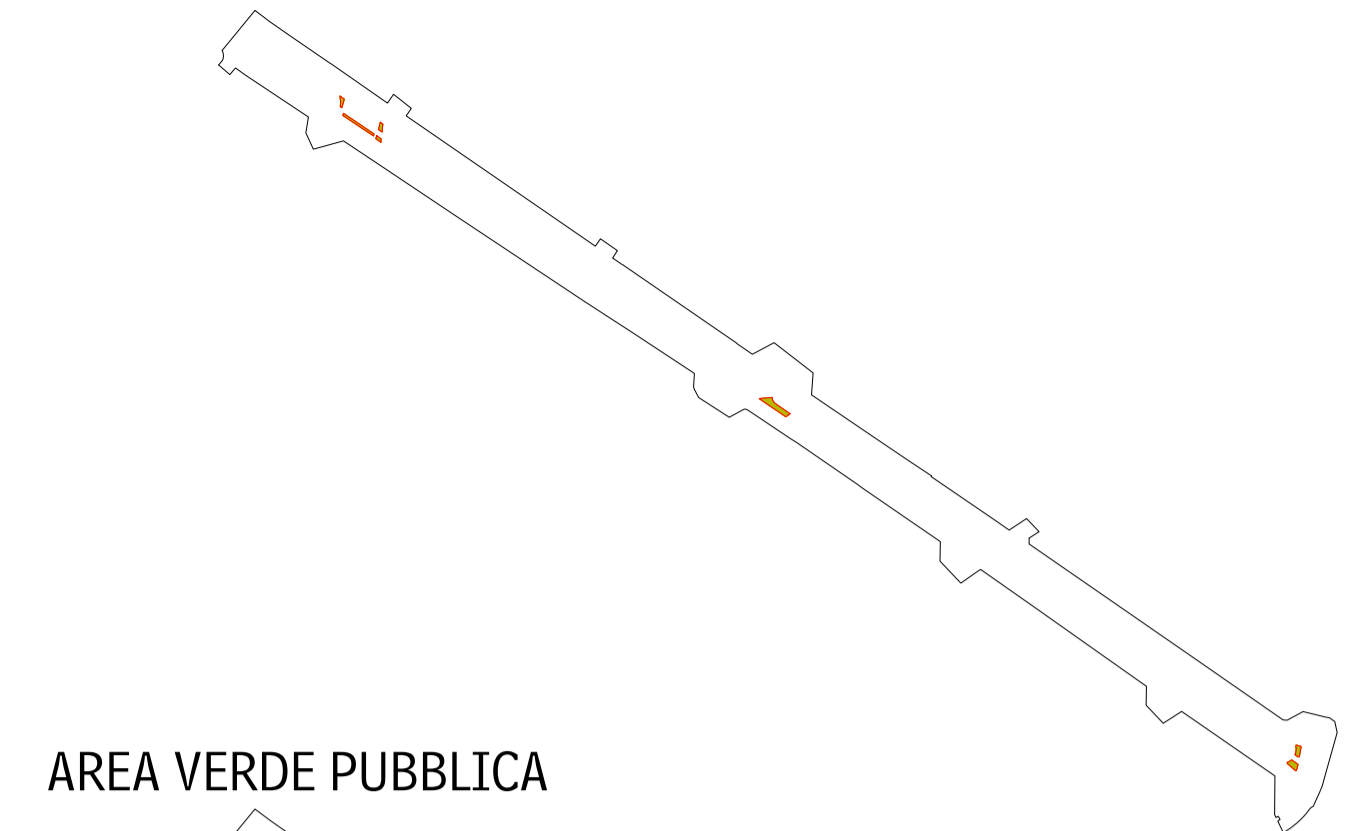


MIGLIO DELLE FARFALLE - INDIVIDUAZIONE CONDOTTA IDRICA

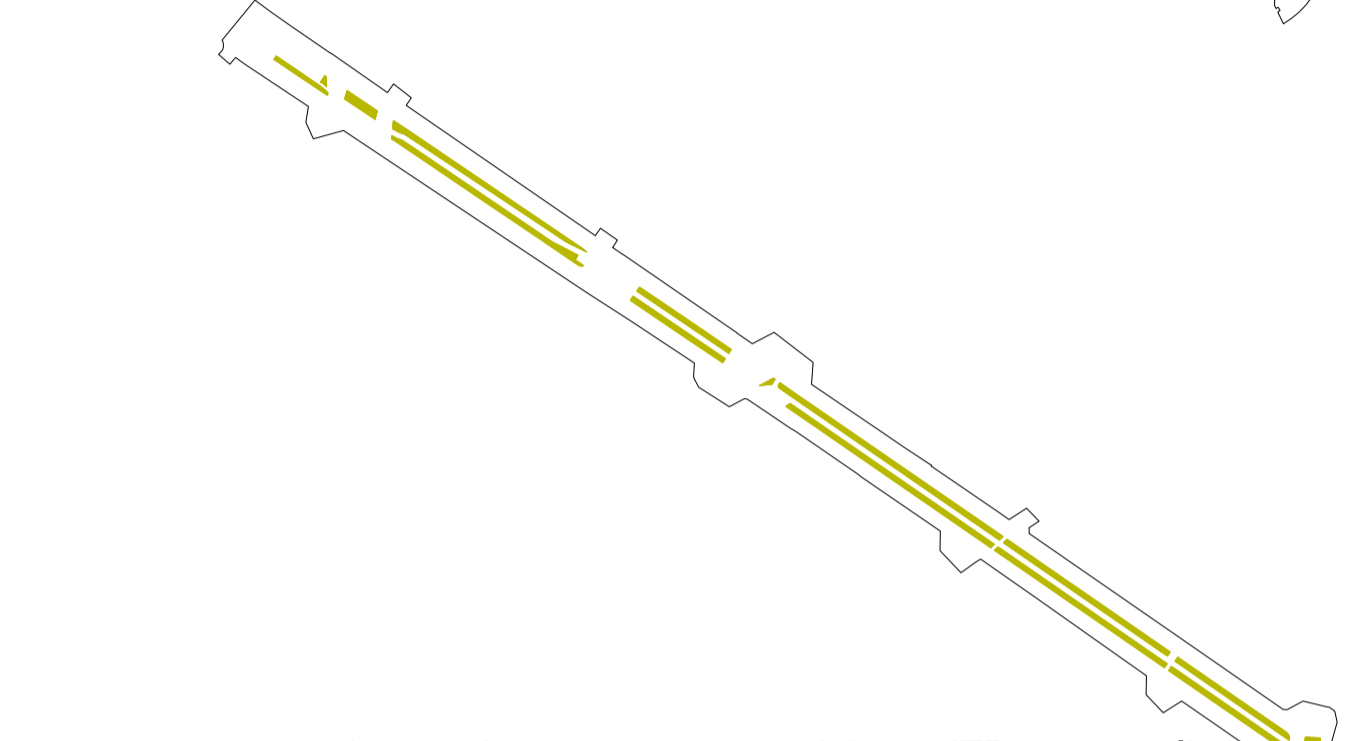
Scala 1:30 000



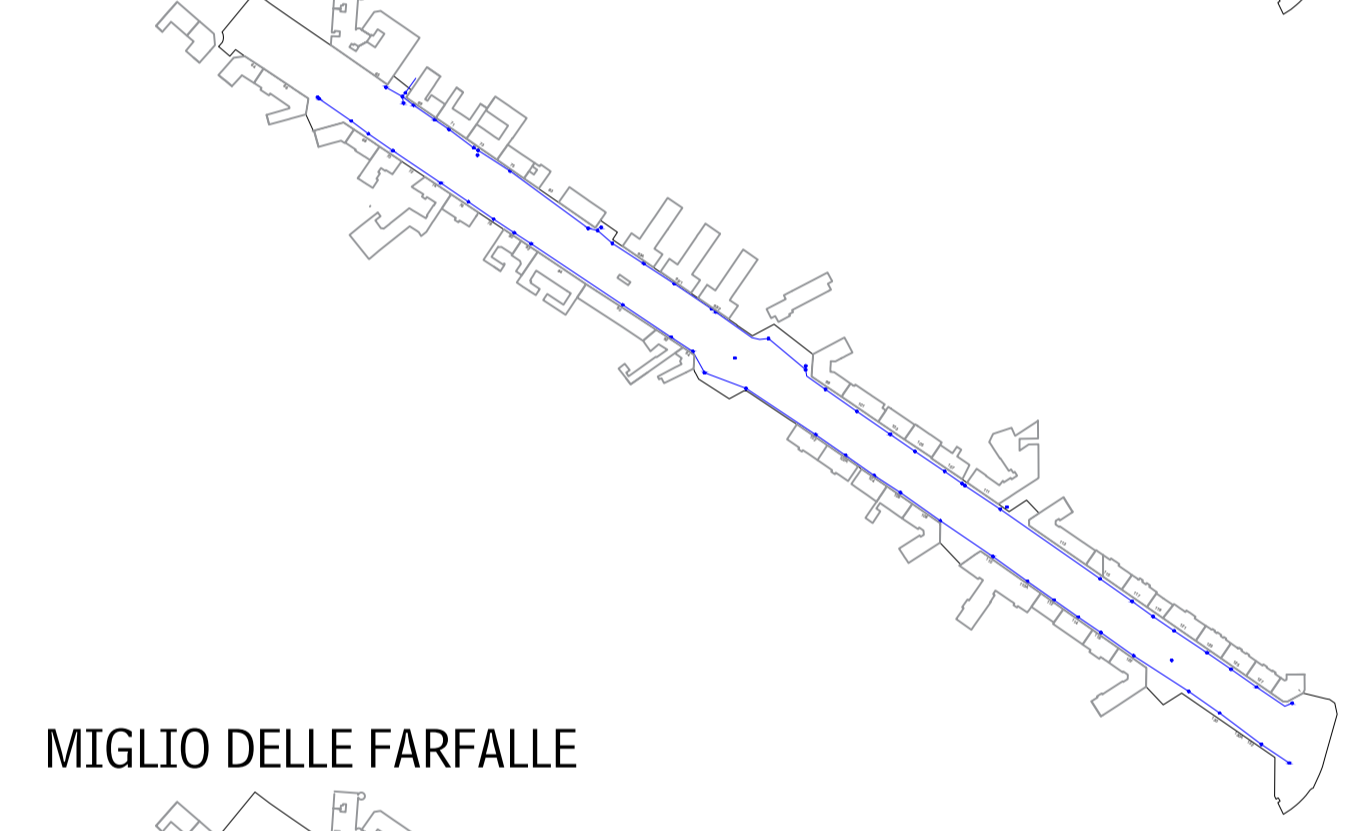
PRIME AIUOLE MIGLIO DELLE FARFALLE



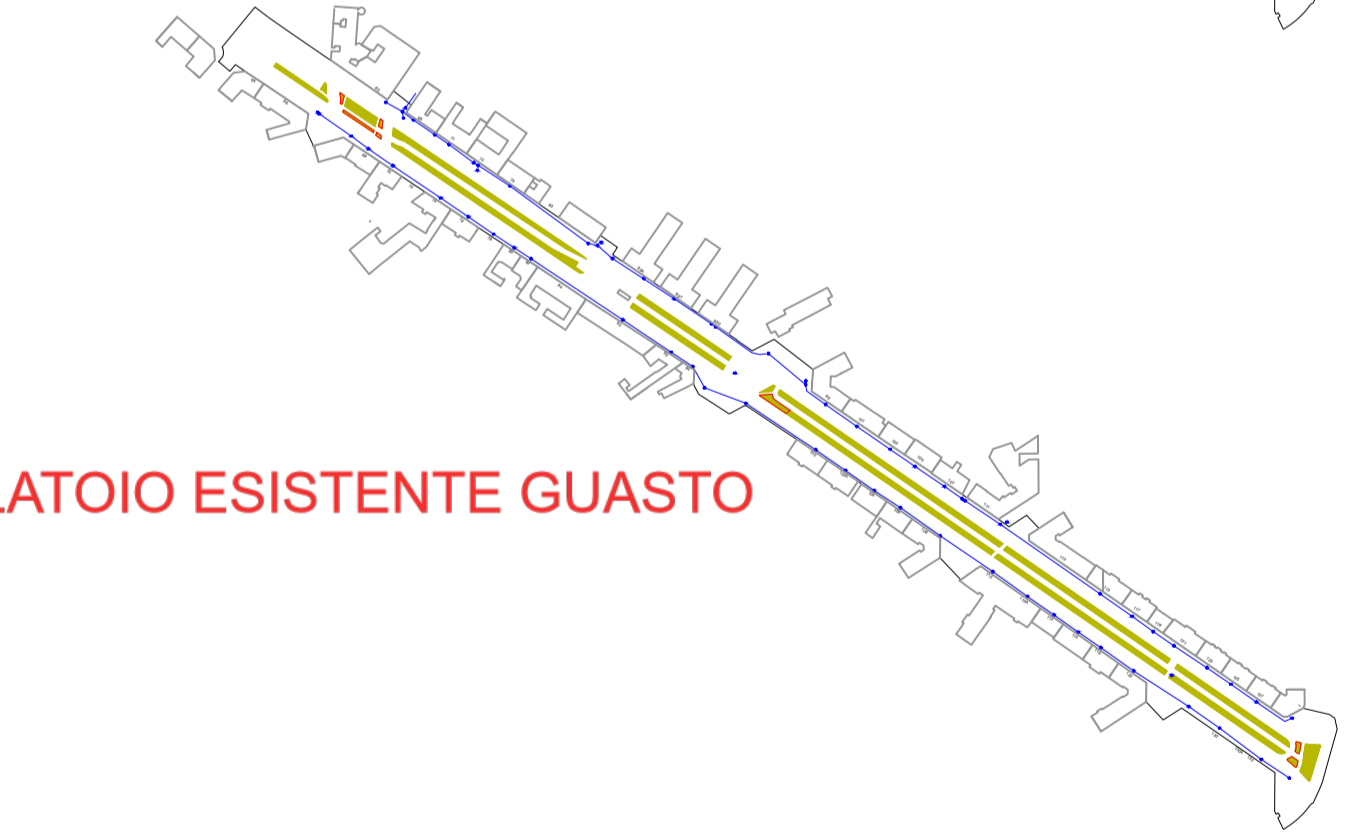
AREA VERDE PUBBLICA



INDIVIDUAZIONE POZZETTI DELL'ACQUA (71 pozzetti)



MIGLIO DELLE FARFALLE



IL MIGLIO DELLE FARFALLE

Mappatura effettuata da cittadini aderenti all'accordo di collaborazione, per verifica fattibilità installazione punti acqua che agevolino l'innaffiatura delle aiuole; in corvetto è già presente un impianto di irrigazione a goccia, da valutare se possa essere esteso anche sulle nuove aiuole.

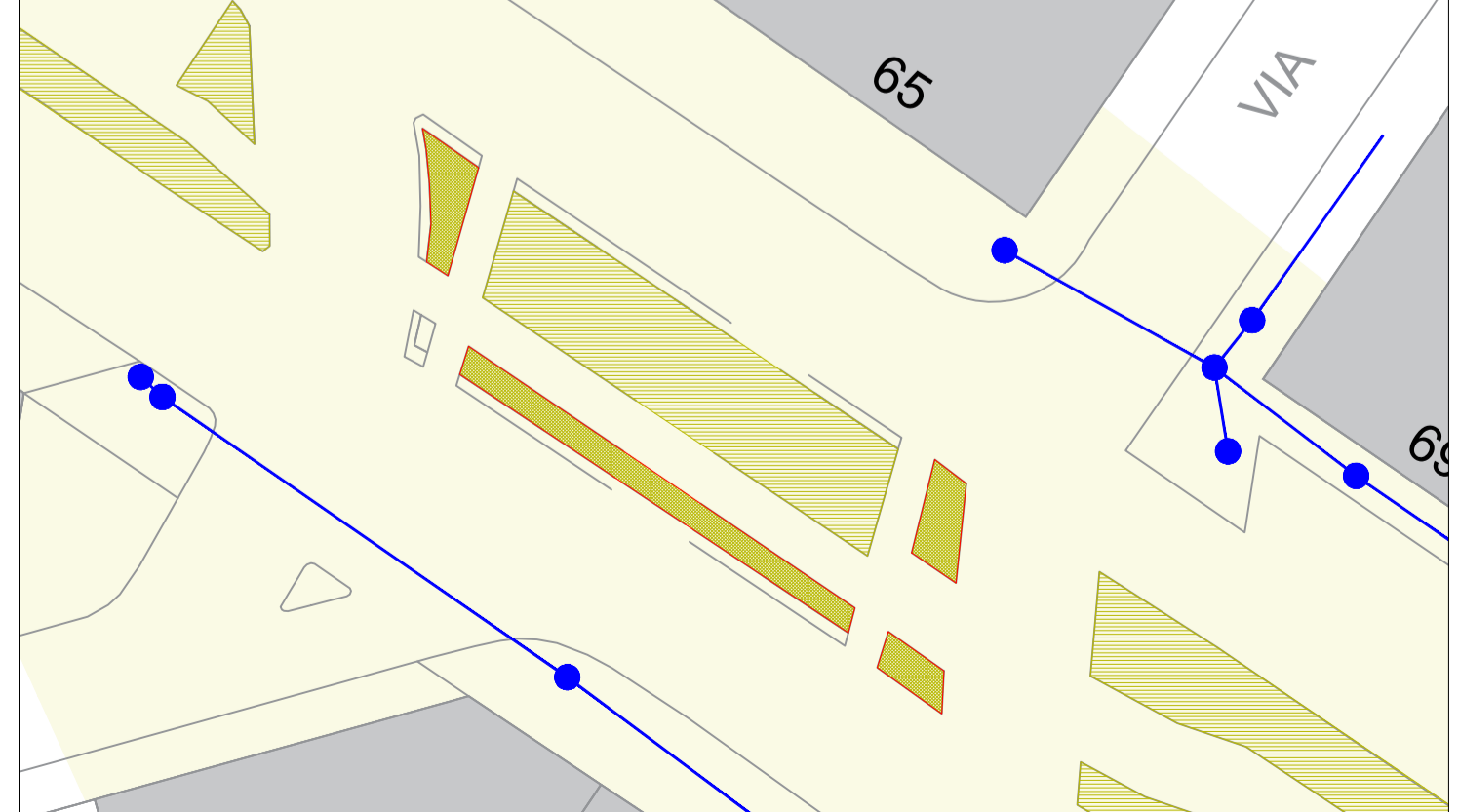
Nell'ambito dell'accordo per la cura condivisa di Corso Lodi, da piazzale Corvetto sino all'incrocio con via Tagliamento (Municipio 4 - Qt. Corvetto), attraverso la cura del verde pubblico presente e la piantumazione di essenze particolari che attirano le farfalle ed altri insetti impollinatori, nonché attraverso la co-creazione di una nuova narrativa del luogo e la promozione di buone prassi di gestione degli spazi aperti collettivi ai sensi del Regolamento Comunale -Diciplina per la Partecipazione dei Cittadini Attivi alla Cura, alla Gestione Condivisa e alla Rigenerazione dei Beni Comuni Urbani approvato dal Consiglio nella seduta del 20 maggio 2019.

<https://www.labsus.org/2021/04/il-miglio-delle-farfalle/>
https://www.partecipami.it/infodiscs/view/38224#body_38808
<https://www.facebook.com/groups/3928747557241312>

GOCCIOLATOIO ESISTENTE GUASTO

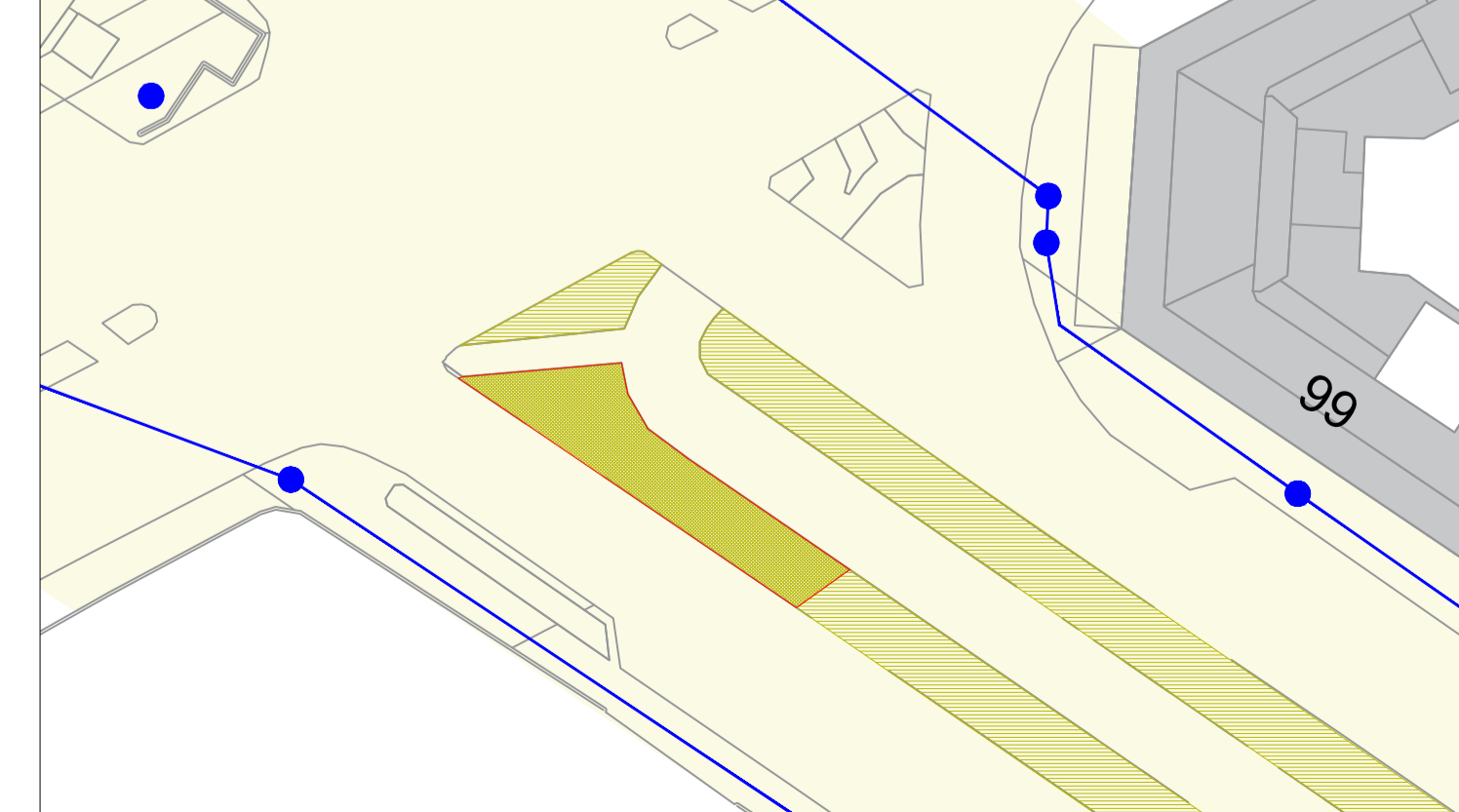
TAGLIAMENTO - PRIMA AIUOLA

Scala 1:10 000



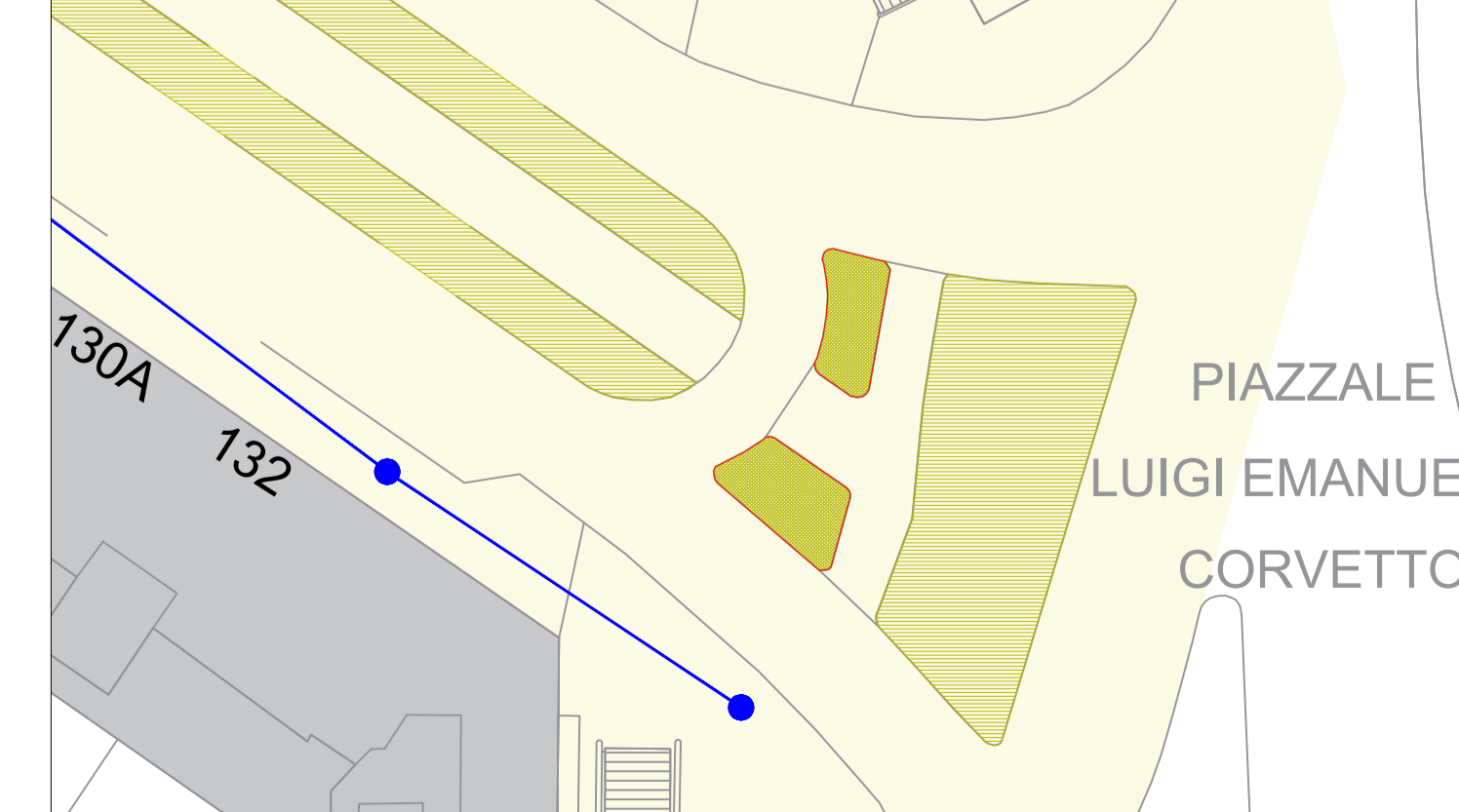
BRENTA - PRIMA AIUOLA

Scala 1:10 000



CORVETTO - PRIMA AIUOLA

Scala 1:10 000



TIPOLOGIA DI POZZETTO RILEVATA

